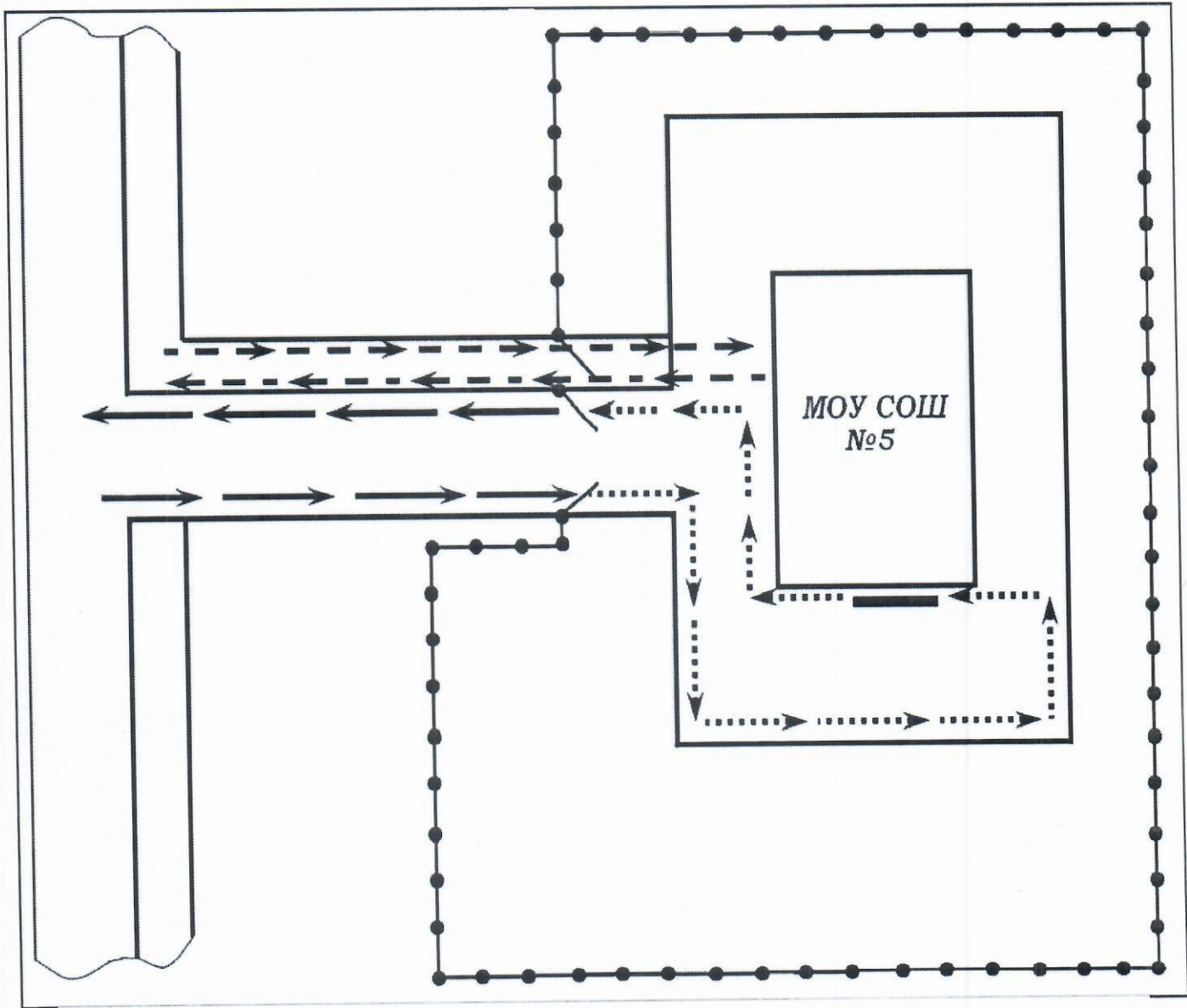


1)

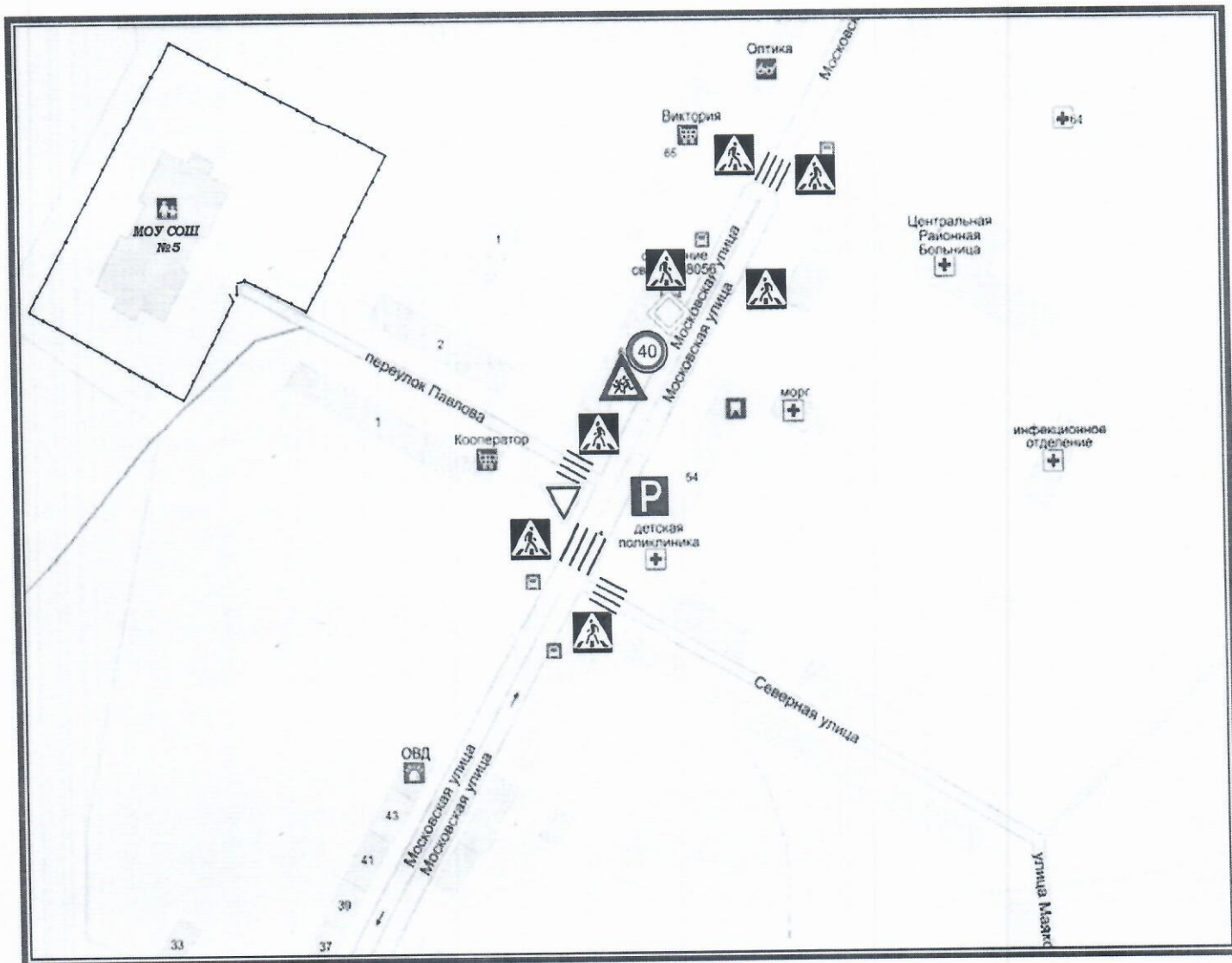
**Пути движения транспортных средств к местам
разгрузки/погрузки
и рекомендуемые пути передвижения детей по территории
МОУ «СОШ №5»
г.Гусева Калининградской области**



- въезд/выезд грузовых транспортных средств
- движение грузовых транспортных средств по территории образовательного учреждения
- движение детей и подростков на территории образовательного учреждения
- место разгрузки/погрузки

1.

Схема организации дорожного движения в непосредственной близости от образовательного учреждения с размещением технических средств, маршруты движения детей





 - ограждение образовательного учреждения

 - главная дорога

 - уступи дорогу

 - осторожно дети

 - ограничение скорости

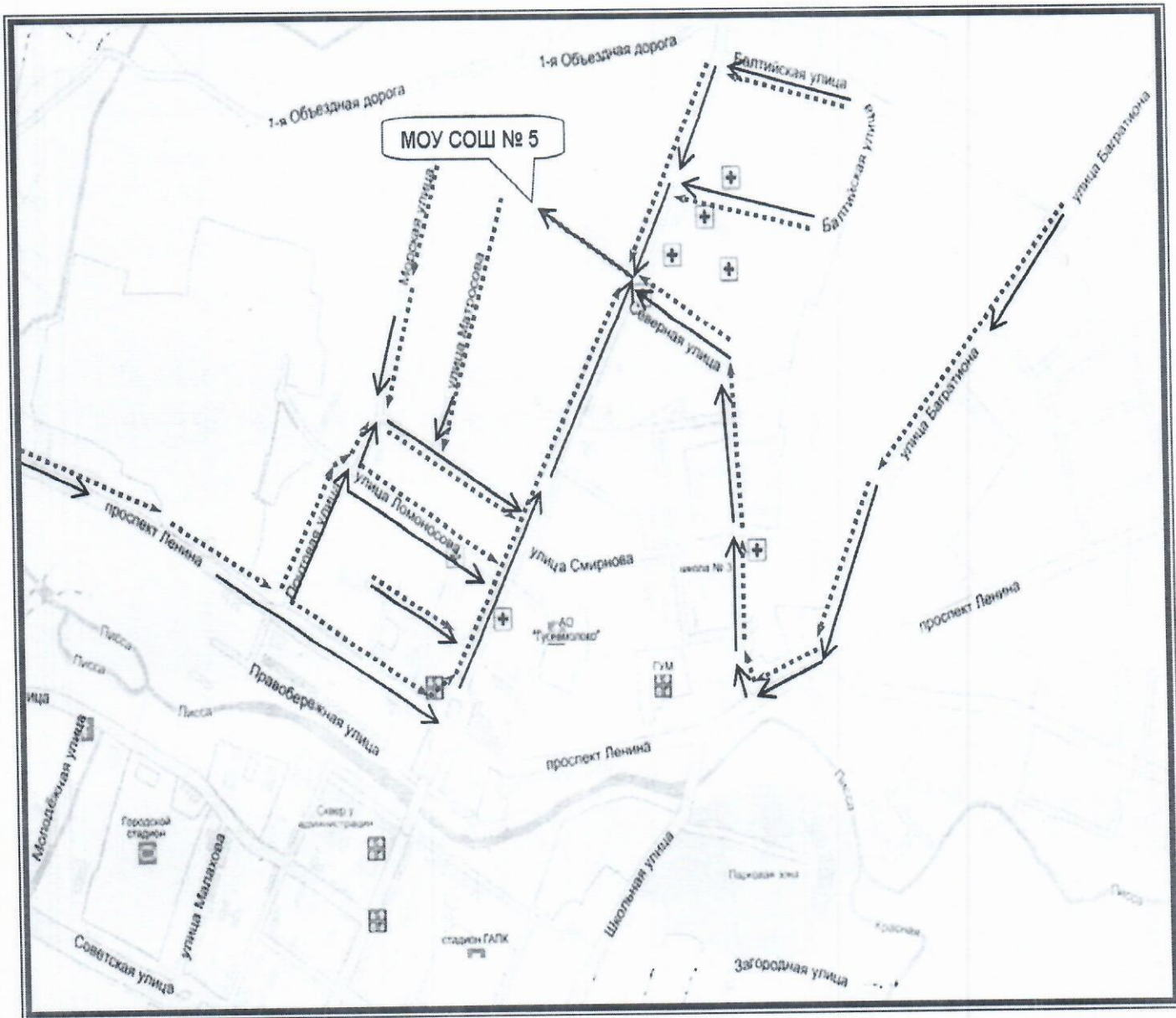
 - приближение к пешеходному переходу

 - место стоянки

 - пешеходный переход

I. План - схема МОУ СОШ №5

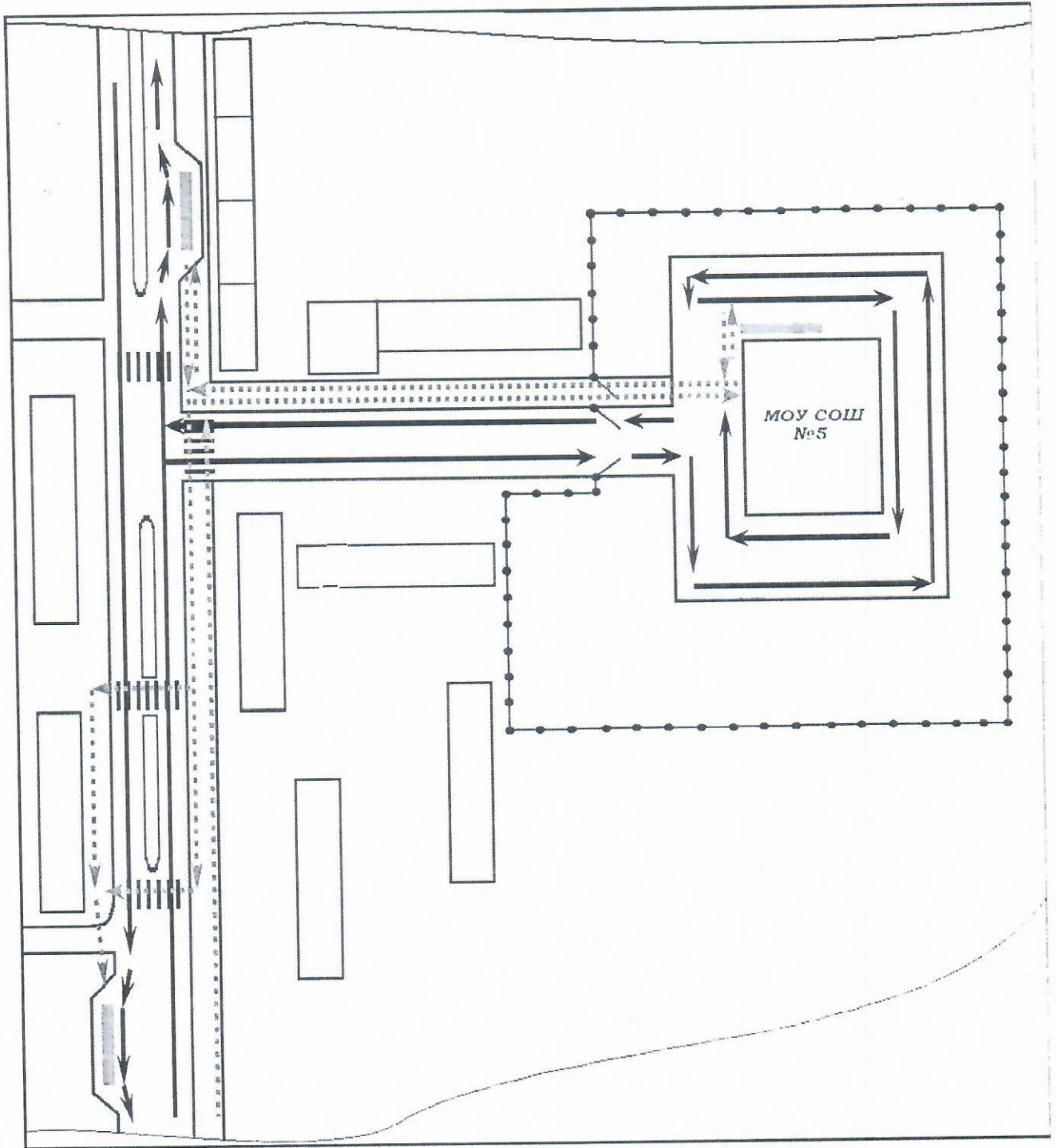
План - схема района расположения МОУ СОШ №5, пути движения транспортных средств и учащихся






- движение транспортных средств /по проезжей части дороги/
- движение транспортных средств /по проезжей части дороги/
- движение детей (учеников) по тротуару в (из) образовательное учреждение
- движение детей (учеников) по тротуару в (из) образовательное учреждение

Безопасное расположение остановки автобуса МОУ СОШ №5

3)



-  - движение школьного автобуса
-  - движение детей и подростков к месту посадки/высадки
-  - место посадки/высадки детей и подростков



ПАСПОРТ ДОСТУПНОСТИ
объекта социальной инфраструктуры (ОСИ)
№ 1

1. Общие сведения об объекте

- 1.1. Наименование (вид) объекта образовательное
- 1.2. Адрес объекта: 238056, Калининградская обл., г. Гусев, пер. Павлдова, д. № 4
- 1.3. Сведения о размещении объекта:
- отдельно стоящее здание 4 этажей, 10089,9 кв.м
 - часть здания - этажей (или на - этаже), - кв.м
 - наличие прилегающего земельного участка (да, нет); 25118 кв.м
- 1.4. Год постройки здания 1993, последнего капитального ремонта нет
- 1.5. Дата предстоящих плановых ремонтных работ: текущего 2022, капитального 2024

сведения об организации, расположенной на объекте

- 1.6. Название организации (учреждения), (полное юридическое наименование – согласно Уставу, краткое наименование) муниципальное общеобразовательное учреждение «Средняя общеобразовательная школа № 5», МОУ «СОШ № 5»
- 1.7. Юридический адрес организации (учреждения): 238056, РФ, Калининградская обл., г. Гусев, пер. Павлова, д. № 4
- 1.8. Основание для пользования объектом (оперативное управление, аренда, собственность) оперативное управление
- 1.9. Форма собственности (государственная, негосударственная) государственная
- 1.10. Территориальная принадлежность (федеральная, региональная, муниципальная) муниципальная
- 1.11. Вышестоящая организация (наименование) Администрация муниципального образования «Гусевский городской округ»
- 1.12. Адрес вышестоящей организации, другие координаты: 238050, калининградская обл., г. Гусев, ул. Ульяновых, д.8

2. Характеристика деятельности организации на объекте (по обслуживанию населения)

2.1 Сфера деятельности (здравоохранение, образование, социальная защита, физическая культура и спорт, культура, связь и информация, транспорт, жилой фонд, потребительский рынок и сфера услуг, другое)

образование

2.2 Виды оказываемых услуг образовательные

2.3 Форма оказания услуг: (на объекте, с длительным пребыванием, в т.ч. проживанием, на дому, дистанционно) на объекте

2.4 Категории обслуживаемого населения по возрасту: (дети, взрослые трудоспособного возраста, пожилые; все возрастные категории)

дети

2.5 Категории обслуживаемых инвалидов: инвалиды, передвигающиеся на коляске, инвалиды с нарушениями опорно-двигательного аппарата; нарушениями зрения, нарушениями слуха, нарушениями умственного развития: инвалиды с нарушениями опорно-двигательного аппарата; нарушениями зрения, нарушениями слуха, нарушениями умственного развития.

2.6 Плановая мощность: посещаемость (количество обслуживаемых в день), вместимость, пропускная способность: по проекту – 850 учащихся, по факту – 645 учащихся

2.7 Участие в исполнении ИПР инвалида, ребенка-инвалида (да, нет)
нет

3. Состояние доступности объекта

3.1 Путь следования к объекту пассажирским транспортом

(описать маршрут движения с использованием пассажирского транспорта)

Рейсовый автобус №2 «Луговая-Больница» проходит с южной части города через улицы Луговая, Победы, Московская в северную часть города; на рейсовый автобус №2 возложена пересадка с рейсовых автобусов №1 и №3 на площади города.

наличие адаптированного пассажирского транспорта к объекту: 4 школьных автобуса МОУ СОШ № 5 осуществляют движение по маршрутам: п. Краснолесье-Гусев, п. Юдино-Гусев, п. Кубановка-Гусев (2 автобуса); 2 школьных автобуса МОУ СОШ № 3 осуществляют движение по маршрутам: п. Первомайское-Гусев, п. Подгоровка-Гусев; 3 школьных автобуса МОУ СОШ № 1 им. Героя Советского Союза С. И. Гусева осуществляют движение по маршрутам: п. Приозерное-Гусев, п. Поддубы-Гусев, п. Майское-Гусев.

3.2 Путь к объекту от ближайшей остановки пассажирского транспорта:

3.2.1 расстояние до объекта от остановки транспорта 200 м

3.2.2 время движения (пешком) 3 мин

3.2.3 наличие выделенного от проезжей части пешеходного пути (да, нет),

3.2.4 Перекрестки: нерегулируемые; регулируемые, со звуковой сигнализацией, таймером; нет

3.2.5 Информация на пути следования к объекту: акустическая, тактильная, визуальная;

3.2.6 Перепады высоты на пути: есть, нет (описать) нет

Их обустройство для инвалидов на коляске: да, нет (нет)

3.3 Организация доступности объекта для инвалидов – форма обслуживания*

№№ п/п	Категория инвалидов (вид нарушения)	Вариант организации доступности объекта (формы обслуживания)*
1.	Все категории инвалидов и МГН	
	<i>в том числе инвалиды:</i>	
2	передвигающиеся на креслах-колясках	ВНД
3	с нарушениями опорно-двигательного аппарата	А ДУ
4	с нарушениями зрения	А ДУ
5	с нарушениями слуха	А ДУ
6	с нарушениями умственного развития	А ДУ

* - указывается один из вариантов: «А», «Б», «ДУ», «ВНД»

3.4 Состояние доступности основных структурно-функциональных зон

№ № п \п	Основные структурно-функциональные зоны	Состояние доступности, в том числе для основных категорий инвалидов**
1	Территория, прилегающая к зданию (участок)	ДП-В
2	Вход (входы) в здание	ДЧ-И (О, С, Г, У)
3	Путь (пути) движения внутри здания (в т.ч. пути эвакуации)	ДЧ-И (О, С, Г, У)
4	Зона целевого назначения здания (целевого посещения объекта)	ДЧ-И (О, С, Г, У)
5	Санитарно-гигиенические помещения	ДЧ-И (О, С, Г, У)
6	Система информации и связи (на всех зонах)	ДЧ-И (О, С, Г, У)
7	Пути движения к объекту (от остановки транспорта)	ДП-В

** Указывается: ДП-В - доступно полностью всем; ДП-И (К, О, С, Г, У) - доступно полностью избирательно (указать категории инвалидов); ДЧ-В -

доступно частично всем; ДЧ-И (К, О, С, Г, У) – доступно частично избирательно (указать категории инвалидов); ДУ - доступно условно, ВНД – временно недоступно

3.5. ИТОГОВОЕ ЗАКЛЮЧЕНИЕ о состоянии доступности ОСИ:

МОУ СОШ № 5 доступна для посещения всем кроме инвалидов-колясочников

4. Управленческое решение

4.1. Рекомендации по адаптации основных структурных элементов объекта

№ № п \п	Основные структурно-функциональные зоны объекта	Рекомендации по адаптации объекта (вид работы)*
1	Территория, прилегающая к зданию (участок)	Не нуждается. Технические решения невозможны – организация альтернативной формы обслуживания
2	Вход (входы) в здание	Не нуждается
3	Путь (пути) движения внутри здания (в т.ч. пути эвакуации)	Не нуждается
4	Зона целевого назначения здания (целевого посещения объекта)	Не нуждается
5	Санитарно-гигиенические помещения	Не нуждается
6	Система информации на объекте (на всех зонах)	Не нуждается
7	Пути движения к объекту (от остановки транспорта)	Не нуждается
8	Все зоны и участки	

*- указывается один из вариантов (видов работ): не нуждается; ремонт (текущий, капитальный); индивидуальное решение с ТСР; технические решения невозможны – организация альтернативной формы обслуживания

4.2. Период проведения работ _____
в рамках исполнения _____

(указывается наименование документа: программы, плана)

4.3 Ожидаемый результат (по состоянию доступности) после выполнения работ по адаптации _____

Оценка результата исполнения программы, плана (по состоянию доступности)

4.4. Для принятия решения требуется, не требуется (нужное подчеркнуть):

Согласование

Имеется заключение уполномоченной организации о состоянии доступности объекта (наименование документа и выдавшей его организации, дата), прилагается _____ нет _____

4.5. Информация размещена (обновлена) на Карте доступности субъекта РФ дата _____ нет _____

(наименование сайта, портала)

5. Особые отметки

Паспорт сформирован на основании:

1. Анкеты (информации об объекте) от « 15 » _____ *мая* _____ 20 *22* г.,

2. Акта обследования объекта: № акта _____ от « _____ » _____ 20 _____ г.

3. Решения Комиссии _____ от « _____ » _____ 20 _____ г.



УТВЕРЖДАЮ
Руководитель организации

Муромов Г.В.
15.05.2022г.

АНКЕТА
(информация об объекте социальной инфраструктуры)
К ПАСПОРТУ ДОСТУПНОСТИ ОСИ
№ 1

1. Общие сведения об объекте

- 1.1. Наименование (вид) объекта образовательное учреждение
 1.2. Адрес объекта 238056, Калининградская область, город Гусев, переулок Павлова, дом № 4
 1.3. Сведения о размещении объекта:
 - отдельно стоящее здание 4 этажей, 10089,9 кв.м.
 - часть здания _____ - _____ этажей (или на _____ - _____ этаже), _____ - _____ кв.м.
 1.4. Год постройки здания 1993, последнего капитального ремонта нет
 1.5. Дата предстоящих плановых ремонтных работ: текущего 2020, капитального 2020 (крыша)

сведения об организации, расположенной на объекте

- 1.6. Название организации (учреждения), (полное юридическое наименование – согласно Уставу, краткое наименование) муниципальное общеобразовательное учреждение «Средняя общеобразовательная школа № 5», МОУ «СОШ № 5»
 1.7. Юридический адрес организации (учреждения) 238056, Калининградская область, город Гусев, переулок Павлова, дом № 4
 1.8. Основание для пользования объектом (оперативное управление, аренда, собственность)
 1.9. Форма собственности (государственная, негосударственная)
 1.10. Территориальная принадлежность (федеральная, региональная, муниципальная)
 1.11. Вышестоящая организация (наименование) Администрация муниципального образования «Гусевский городской округ»
 1.12. Адрес вышестоящей организации, другие координаты 238050, Калининградская область, город Гусев, улица Ульяновых, д.8

2. Характеристика деятельности организации на объекте

- 2.1 Сфера деятельности (здравоохранение, образование, социальная защита, физическая культура и спорт, культура, связь и информация, транспорт, жилой фонд, потребительский рынок и сфера услуг, другое) образование
 2.2 Виды оказываемых услуг образовательные
 2.3 Форма оказания услуг: (на объекте, с длительным пребыванием, в т.ч. проживанием, на дому, дистанционно) на объекте
 2.4 Категории обслуживаемого населения по возрасту: (дети, взрослые трудоспособного возраста, пожилые; все возрастные категории) дети

2.5 Категории обслуживаемых инвалидов: инвалиды, передвигающиеся на коляске, инвалиды с нарушениями опорно-двигательного аппарата; нарушениями зрения, нарушениями слуха, нарушениями умственного развития

2.6 Плановая мощность: посещаемость (количество обслуживаемых в день), вместимость, пропускная способность: по проекту – 850 обучающихся, по факту – 645 обучающихся.

2.7 Участие в исполнении ИПР инвалида, ребенка-инвалида (да, нет) нет

3. Состояние доступности объекта для инвалидов и других маломобильных групп населения (МГН)

3.1 Путь следования к объекту пассажирским транспортом

(описать маршрут движения с использованием пассажирского транспорта)

наличие адаптированного пассажирского транспорта к объекту _____,

3.2 Путь к объекту от ближайшей остановки пассажирского транспорта:

3.2.1 расстояние до объекта от остановки транспорта _____ м

3.2.2 время движения (пешком) _____ мин

3.2.3 наличие выделенного от проезжей части пешеходного пути (да, нет),

3.2.4 Перекрестки: *нерегулируемые; регулируемые, со звуковой сигнализацией, таймером; нет*

3.2.5 Информация на пути следования к объекту: *акустическая, тактильная, визуальная; нет*

3.2.6 Перепады высоты на пути: *есть, нет* (описать _____)

Их обустройство для инвалидов на коляске: *да, нет* (_____)

3.3 Вариант организации доступности ОСИ (формы обслуживания)* с учетом СП 35-101-2001

№№ п/п	Категория инвалидов (вид нарушения)	Вариант организации доступности объекта
1.	Все категории инвалидов и МГН	
	<i>в том числе инвалиды:</i>	
2	передвигающиеся на креслах-колясках	
3	с нарушениями опорно-двигательного аппарата	
4	с нарушениями зрения	
5	с нарушениями слуха	
6	с нарушениями умственного развития	

* - указывается один из вариантов: «А», «Б», «ДУ», «ВНД»

4. Управленческое решение (предложения по адаптации основных структурных элементов объекта)

№ п \п	Основные структурно-функциональные зоны объекта	Рекомендации по адаптации объекта (вид работы)*
1	Территория, прилегающая к зданию (участок)	
2	Вход (входы) в здание	
3	Путь (пути) движения внутри здания (в т.ч. пути эвакуации)	
4	Зона целевого назначения (целевого посещения объекта)	
5	Санитарно-гигиенические помещения	
6	Система информации на объекте (на всех зонах)	
7	Пути движения к объекту (от остановки транспорта)	
8.	Все зоны и участки	

*- указывается один из вариантов (видов работ): не нуждается; ремонт (текущий, капитальный); индивидуальное решение с ТСР; технические решения невозможны – организация альтернативной формы обслуживания

Размещение информации на Карте доступности субъекта РФ согласовано _____

(подпись, Ф.И.О., должность; координаты для связи уполномоченного представителя объекта)